



GUIDE D'ARRIVÉE À L'AUBERGE

*Ce document est destiné à vous aider à vous rendre
de votre lieu d'arrivée à Paris au lieu du rendez-vous*



Destination



BVJ Opéra Montmartre 1, Rue de la Tour des Dames 75009 Paris

👉 Arrivée OBLIGATOIRE à partir du **3 juillet 2025, 14H**

⚠️ Prévenez votre responsable en cas d'arrivée tardive

Toutes les infos sur le lien suivant :

<https://urlz.fr/ui5j>

ou en scannant le QR code





Aéroports

- Roissy Charles de Gaulle (CDG)
- Orly (ORY)
- Beauvais (BVA)



Roissy Charles de Gaulle (CDG)

☛ Option 1 : RoissyBus (🕒 ~60 min)

- Prenez le **RoissyBus** (16,20 €) jusqu'à l'arrêt **Opéra** (environ 60 min).
- Marchez **10 min** jusqu'à l'auberge.

☛ Option 2 : RER B + Métro (🕒 ~45 min)

- Prenez le **RER B direction Paris** et descendez à **Châtelet-Les Halles** (environ 38 min, 12 €).
- Changez pour la **ligne 14 direction Saint-Lazare** et descendez à **Trinité d'Estienne d'Orves**.
- Marchez **3 min** jusqu'à l'auberge.



Orly (ORY)

☛ Option 1 : OrlyBus + Métro (🕒 ~40 min)

- Prenez l'*OrlyBus* jusqu'à *Denfert-Rochereau* (30 min, 13 €).
- Prenez la *ligne 4* jusqu'à *Montparnasse-Bienvenue*, puis la *ligne 12* jusqu'à *Trinité d'Estienne d'Orves*.
- Marchez **3 min** jusqu'à l'auberge.

☛ Option 2 : Métro 14 (plus rapide) (🕒 ~30 min)

- Depuis l'aéroport, prenez directement la *ligne 14* jusqu'à *Trinité d'Estienne d'Orves* (environ 25 min).
- Marchez **3 min** jusqu'à l'auberge.




Beauvais (BVA)

(🕒) ~1h40 min)

- Prenez la **navette Beauvais** → **Paris** (1h15, environ 16 €) jusqu'à **Porte Maillot**.
- Prenez la **ligne 1** jusqu'à **Concorde**, puis la **ligne 12** jusqu'à **Trinité d'Estienne d'Orves**.
- Marchez **3 min** jusqu'à l'auberge.

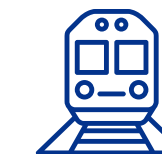
 **Plan & horaires : www.parisaeroport.fr**

 **Astuce : Pour planifier votre trajet en direct, utilisez Google Maps ou Moovit ! **



Gares

- Gare du Nord
- Gare de l'Est
- Gare Saint-Lazare
- Gare de Lyon
- Gare Montparnasse
- Gare d'Austerlitz




Gare du Nord

 Temps estimé : 15-20 min

- Prenez la **ligne 4 direction Bagneux** jusqu'à **Barbès-Rochechouart**.
- **Changez** pour la **ligne 2 direction Porte Dauphine** et descendez à **Pigalle**.
- Prenez la **ligne 12 direction Mairie d'Issy** jusqu'à **Trinité d'Estienne d'Orves**.
- Marchez **3 min** jusqu'à l'auberge.

 **Plan & horaires : www.ratp.fr**

 Astuce : Pour planifier votre trajet en direct, utilisez Google Maps ou Moovit ! 




Gare de l'Est

 Temps estimé : 15 min

- Prenez la **ligne 7 direction Villejuif-Louis Aragon** jusqu'à **Chaussée d'Antin - La Fayette**.
- Marchez **7 min** jusqu'à l'auberge.

 **Plan & horaires : www.ratp.fr**

 Astuce : Pour planifier votre trajet en direct, utilisez Google Maps ou Moovit ! 



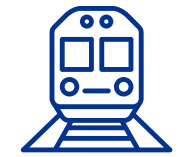
Gare Saint-Lazare

 Temps estimé : 5 min

- Prenez la **ligne 12 direction Mairie d'Issy** jusqu'à **Trinité d'Estienne d'Orves**.
- Marchez **3 min** jusqu'à l'auberge.

 **Plan & horaires : www.ratp.fr**

 Astuce : Pour planifier votre trajet en direct, utilisez Google Maps ou Moovit ! 



Gare de Lyon


 Temps estimé : 15 min

- Prenez la **ligne 14 direction Saint-Lazare** et descendez à **Trinité d'Estienne d'Orves**.
- Marchez **3 min** jusqu'à l'auberge.



 **Plan & horaires : www.ratp.fr**

 Astuce : Pour planifier votre trajet en direct, utilisez Google Maps ou Moovit ! 




Gare Montparnasse

 Temps estimé : 15 min

- Prenez la **ligne 12 direction Front Populaire** et descendez à **Trinité d'Estienne d'Orves**.
- Marchez **3 min** jusqu'à l'auberge.

 **Plan & horaires : www.ratp.fr**

 Astuce : Pour planifier votre trajet en direct, utilisez Google Maps ou Moovit ! 



Gare d'Austerlitz

 Temps estimé : 20 min

- Prenez la **ligne 10 direction Boulogne** et changez à **Sèvres-Babylone**.
- Prenez la **ligne 12 direction Front Populaire** jusqu'à **Trinité d'Estienne d'Orves**.
- Marchez **3 min** jusqu'à l'auberge.

 **Plan & horaires : www.ratp.fr**

 Astuce : Pour planifier votre trajet en direct, utilisez Google Maps ou Moovit ! 

Bons plans !

- **Moovit** (www.moovitapp.com) : Idéal pour les trajets en métro, bus et train, avec des mises à jour en temps réel
- **Citymapper** (www.citymapper.com) : Super intuitif, avec des suggestions d'itinéraires optimisés et une estimation du coût
- **Vianavigo** (www.vianavigo.com) : Le site officiel d'Île-de-France Mobilités, parfait pour les horaires et itinéraires en métro, RER, bus et tramway





Bon voyage !

Nous nous réjouissons de te rencontrer !